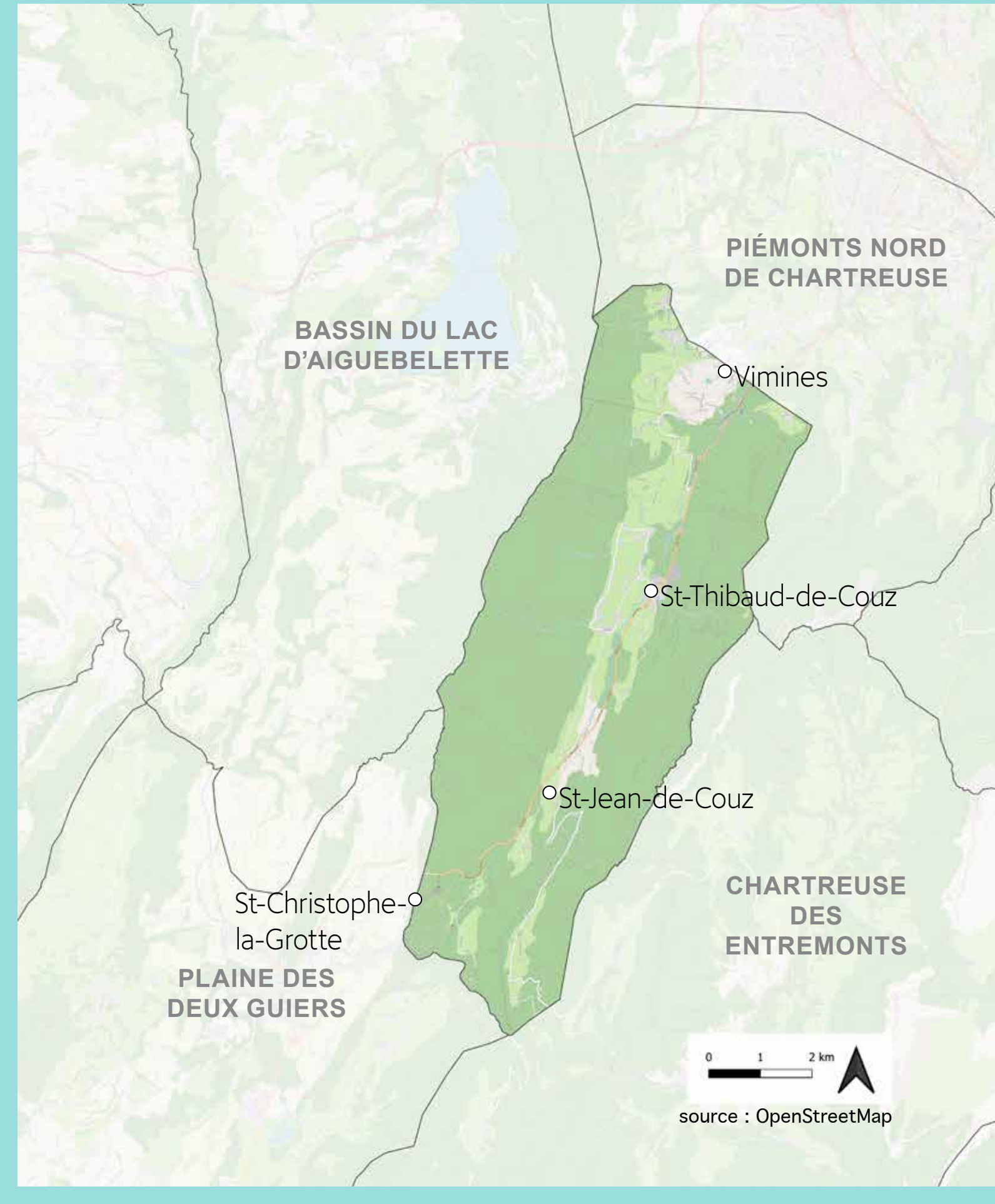



LE VAL DE COUZ

PRÉSENTATION DE L'UNITÉ PAYSAGÈRE

Unité paysagère : partie continue de territoire, cohérente d'un point de vue paysager et culturel



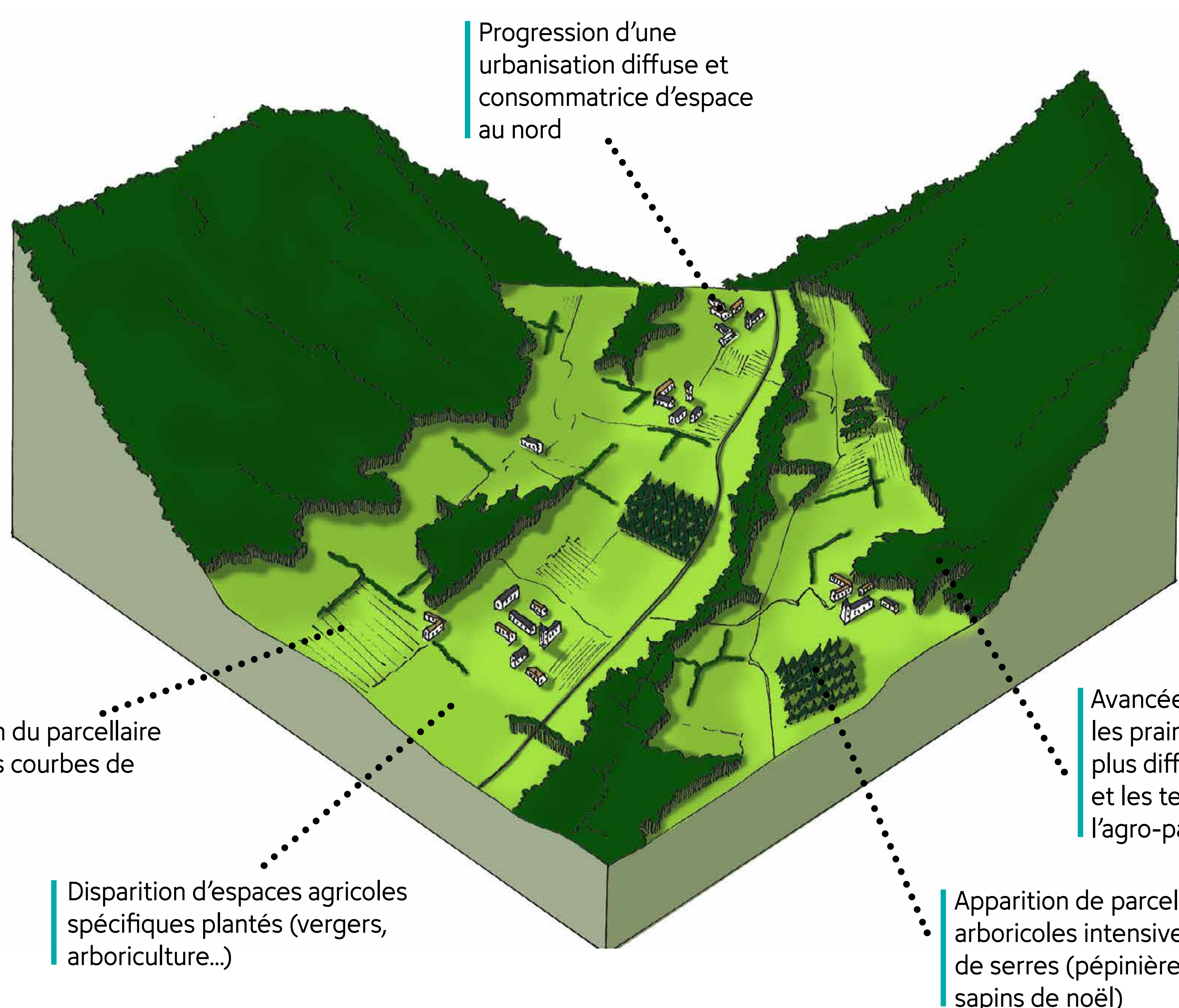
Les communes : Saint-Christophe-la-Grotte, Saint-Jean-de-Couz, Saint-Thibaud-de-Couz, Vimines

Les rivières : l'Hyères

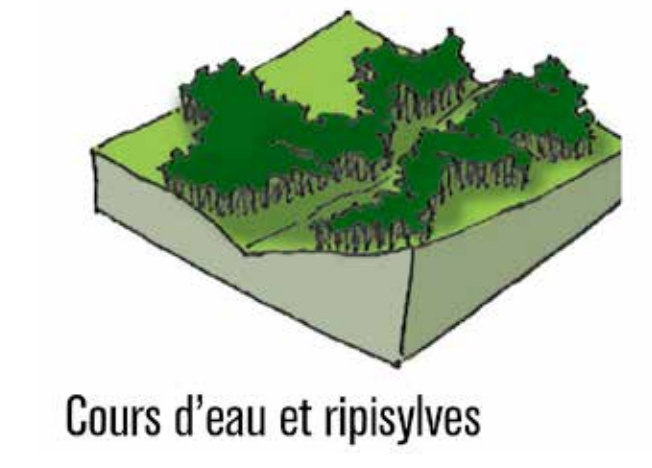
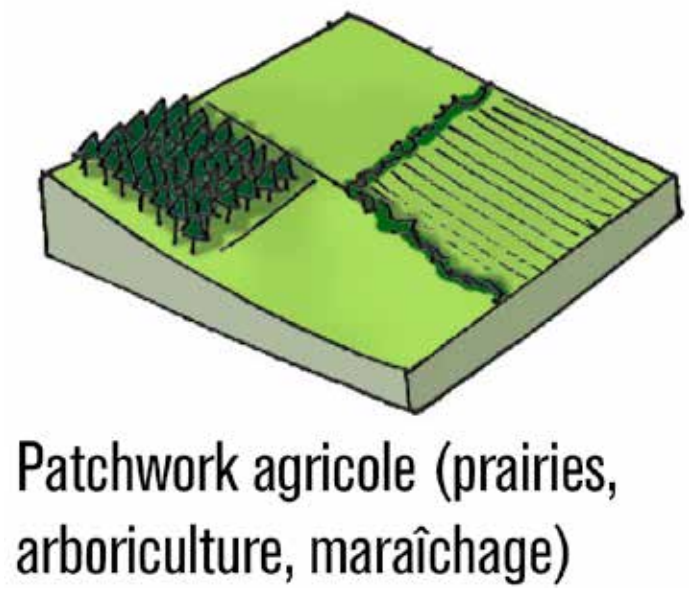
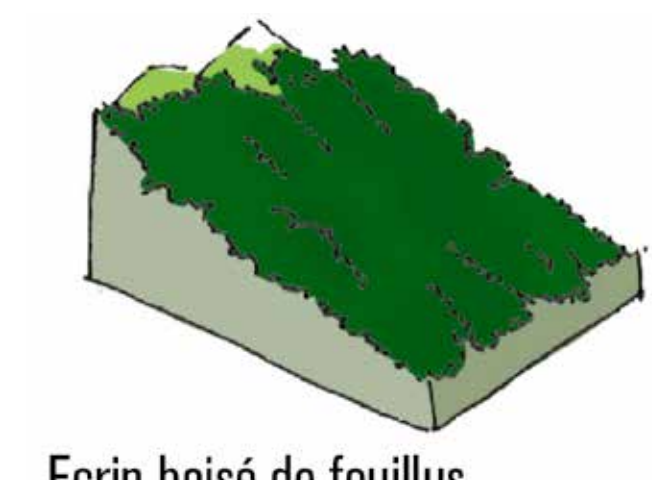
Les sites remarquables : voie Sarde, grottes des Echelles, tunnel des Echelles, cascade de Couz...

CARACTÉRISTIQUES DE L'UNITÉ

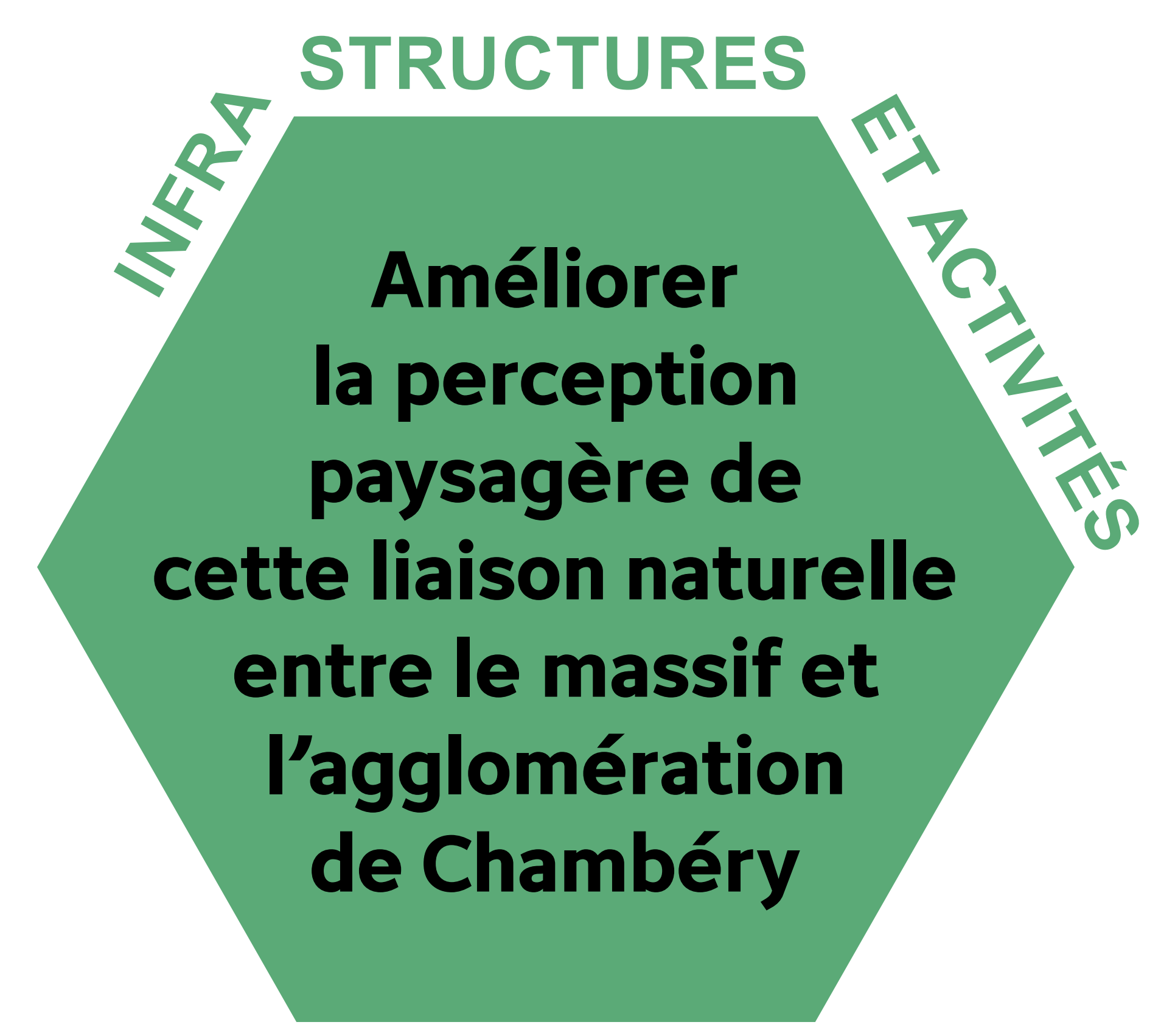
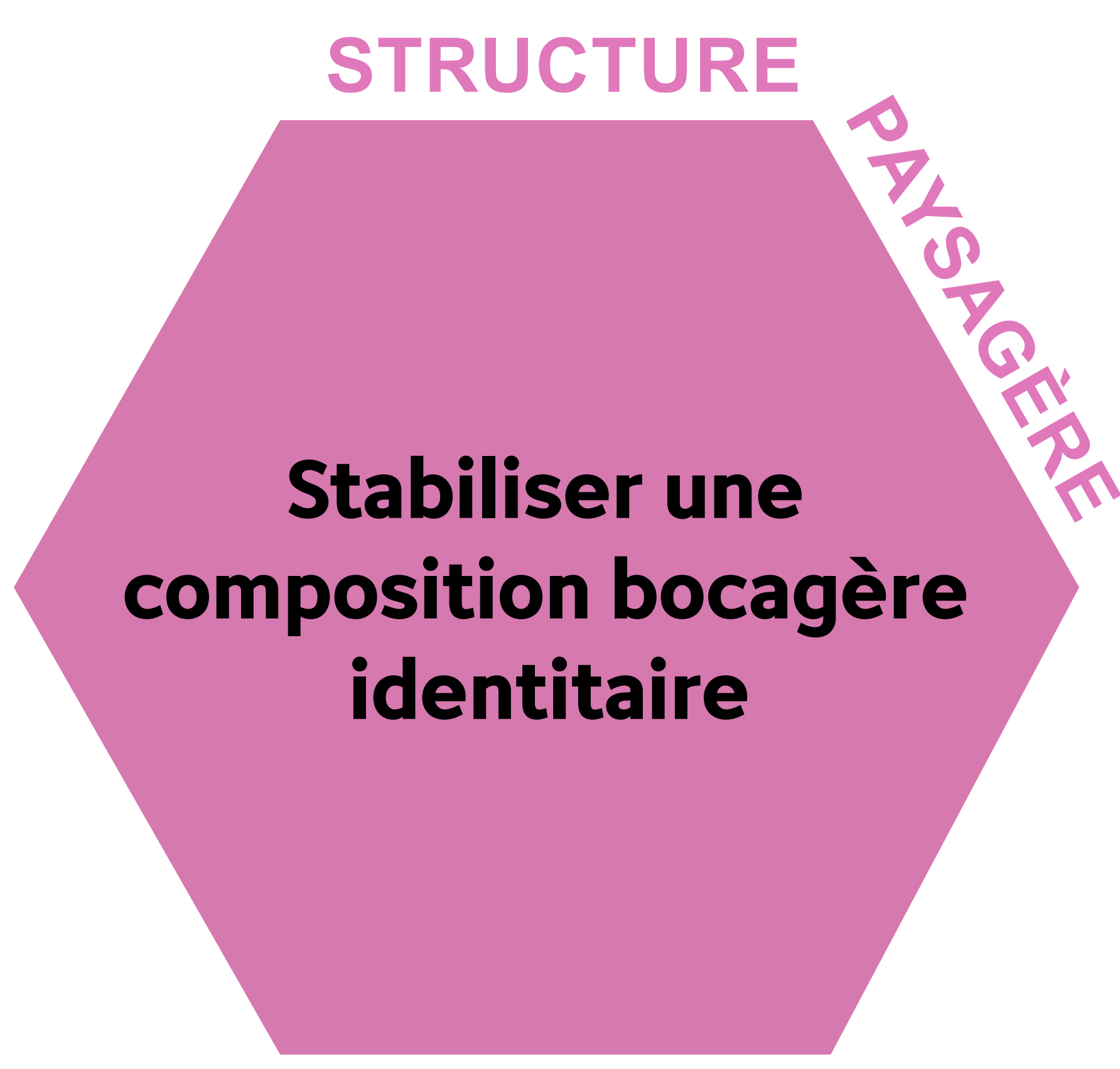
L'unité paysagère du Val de Couz (ou vallée de l'Hyères) fait transition entre le bassin de Chambéry et la Chartreuse et constitue une des portes d'entrée nord du massif.



LES MOTIFS



ENJEUX ET OBJECTIFS



Le Plan de paysage de Chartreuse a été réalisé par l'Atelier Chardon, Laurence Janet et Olivier Pasquet, les blocs diagrammes et les motifs paysages par Mathilde Lelièvre, la mise en page de l'exposition par Chloé Froger, sous la maîtrise d'ouvrage du Parc naturel régional de Chartreuse, avec les partenaires financiers suivants :

