

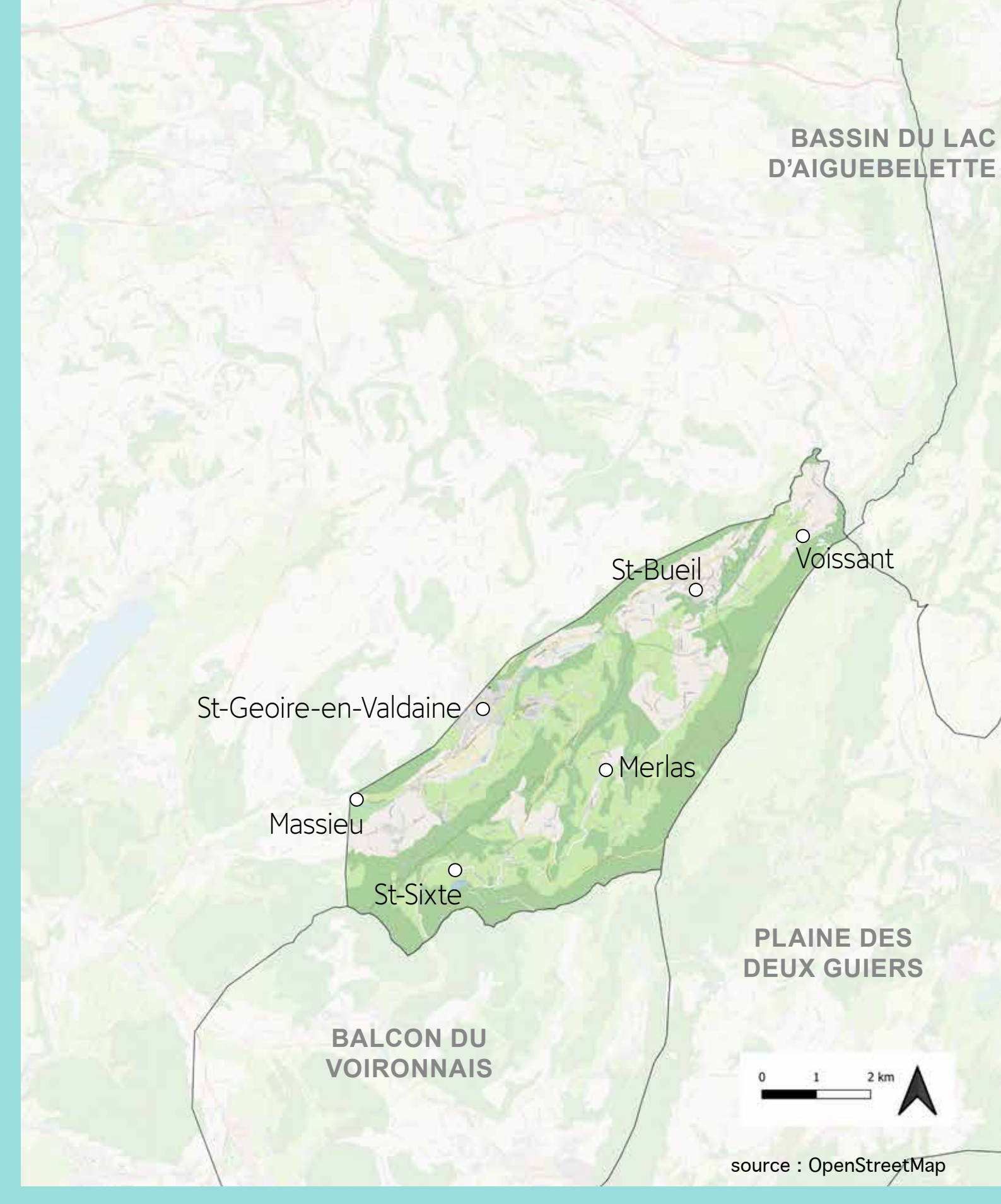
# LE VAL D'AINAN

## PRÉSENTATION DE L'UNITÉ PAYSAGÈRE

Unité paysagère : partie continue de territoire, cohérente d'un point de vue paysager et culturel



Village de Merlas



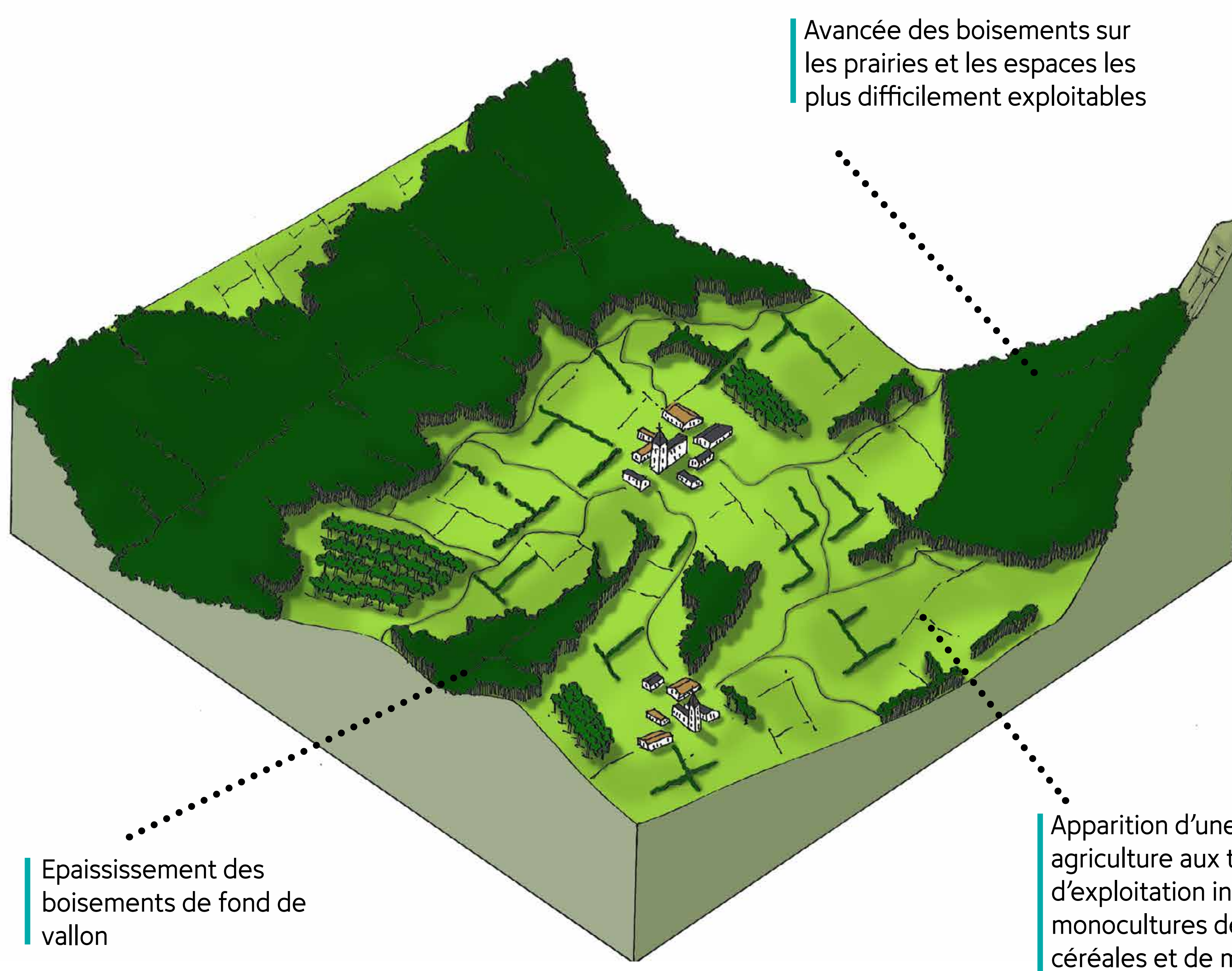
**Les communes :** Merlas, Voissant et hors Parc : Massieu, Saint-Bueil, Saint-Geoire-en-Valdaine

**Les rivières :** l'Ainan

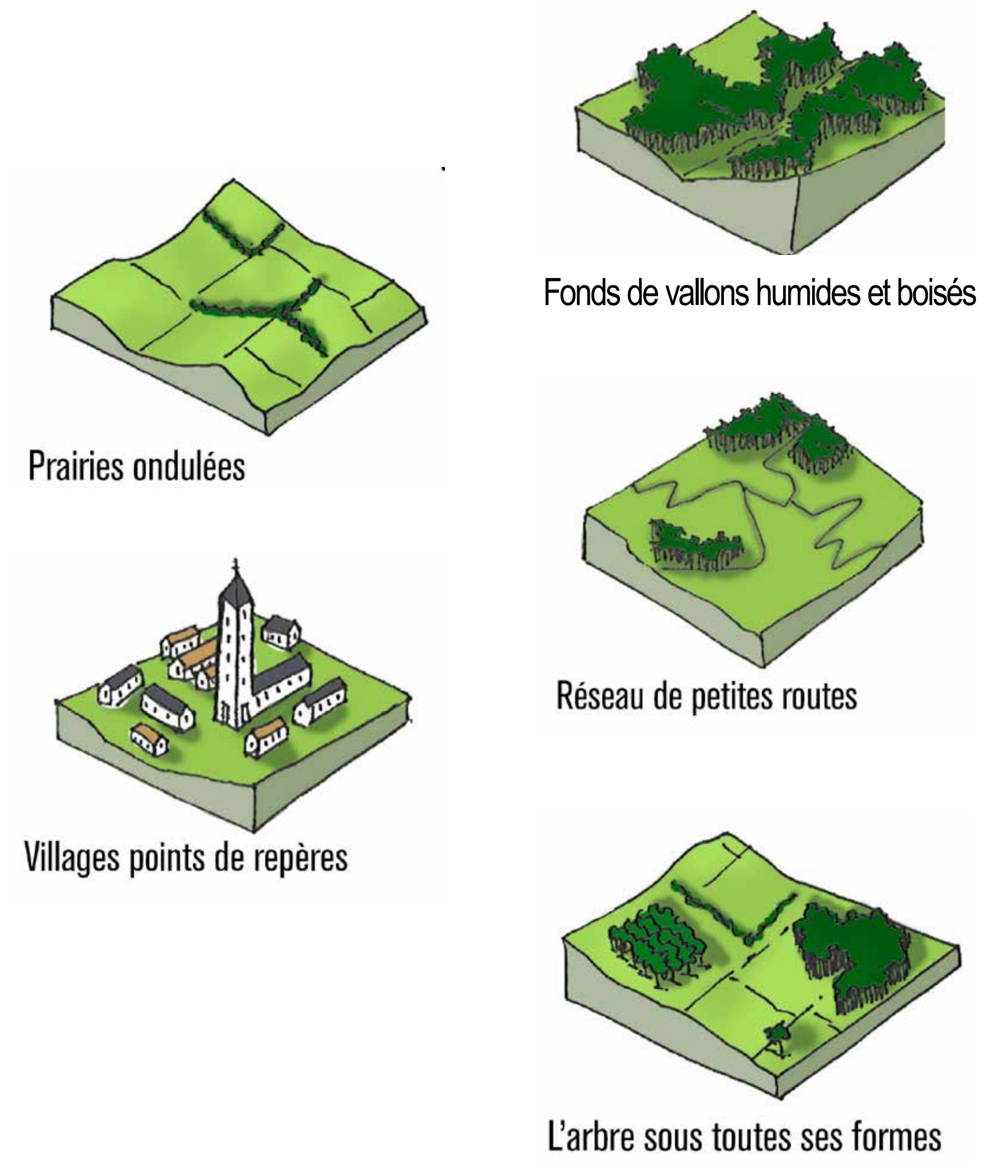
**Les sites remarquables :** étang de Saint-Sixte, Eglise de Voissant, ruines du château Descours...

## CARACTÉRISTIQUES DE L'UNITÉ

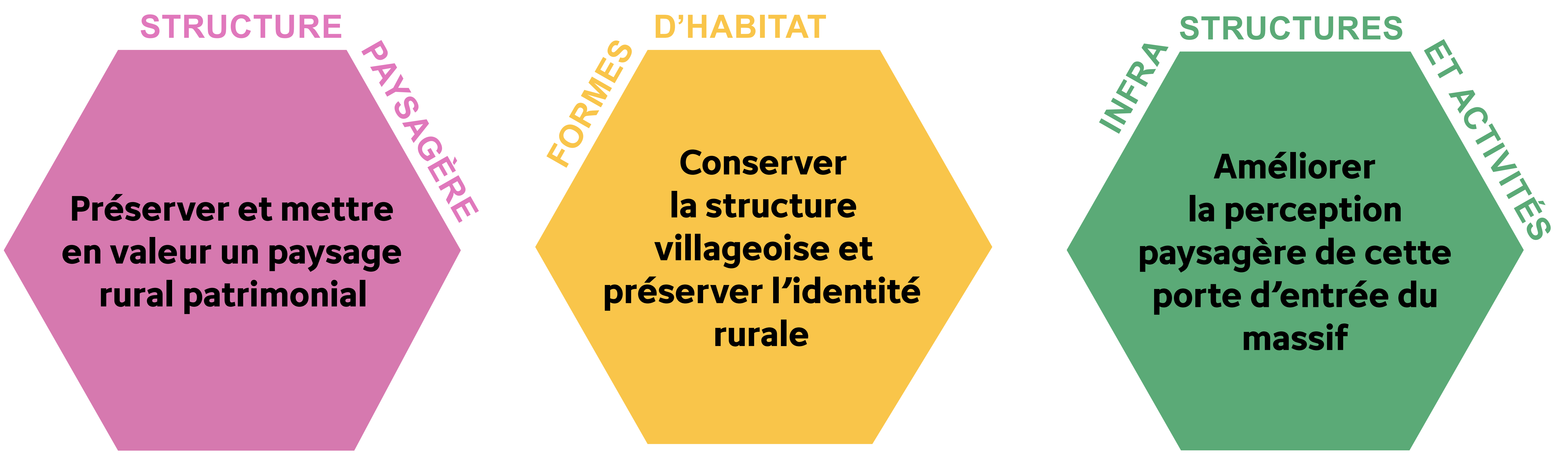
Au milieu des collines formées par les dépôts de l'ancien glacier du Rhône, l'Ainan draine un vallon humide et rural, à l'écart des grands axes routiers.



## LES MOTIFS




## ENJEUX ET OBJECTIFS



© PNRC / J.L. Rigaux  
L'étang de Saint-Sixte



© PNRC / J.L. Rigaux  
Eglise de Voissant



© PNRC  
Ruines du château Descours

Le Plan de paysage de Chartreuse a été réalisé par l'Atelier Chardon, Laurence Janet et Olivier Pasquet, les blocs diagrammes et les motifs paysages par Mathilde Lelièvre, la mise en page de l'exposition par Chloé Froger, sous la maîtrise d'ouvrage du Parc naturel régional de Chartreuse, avec les partenaires financiers suivants :

