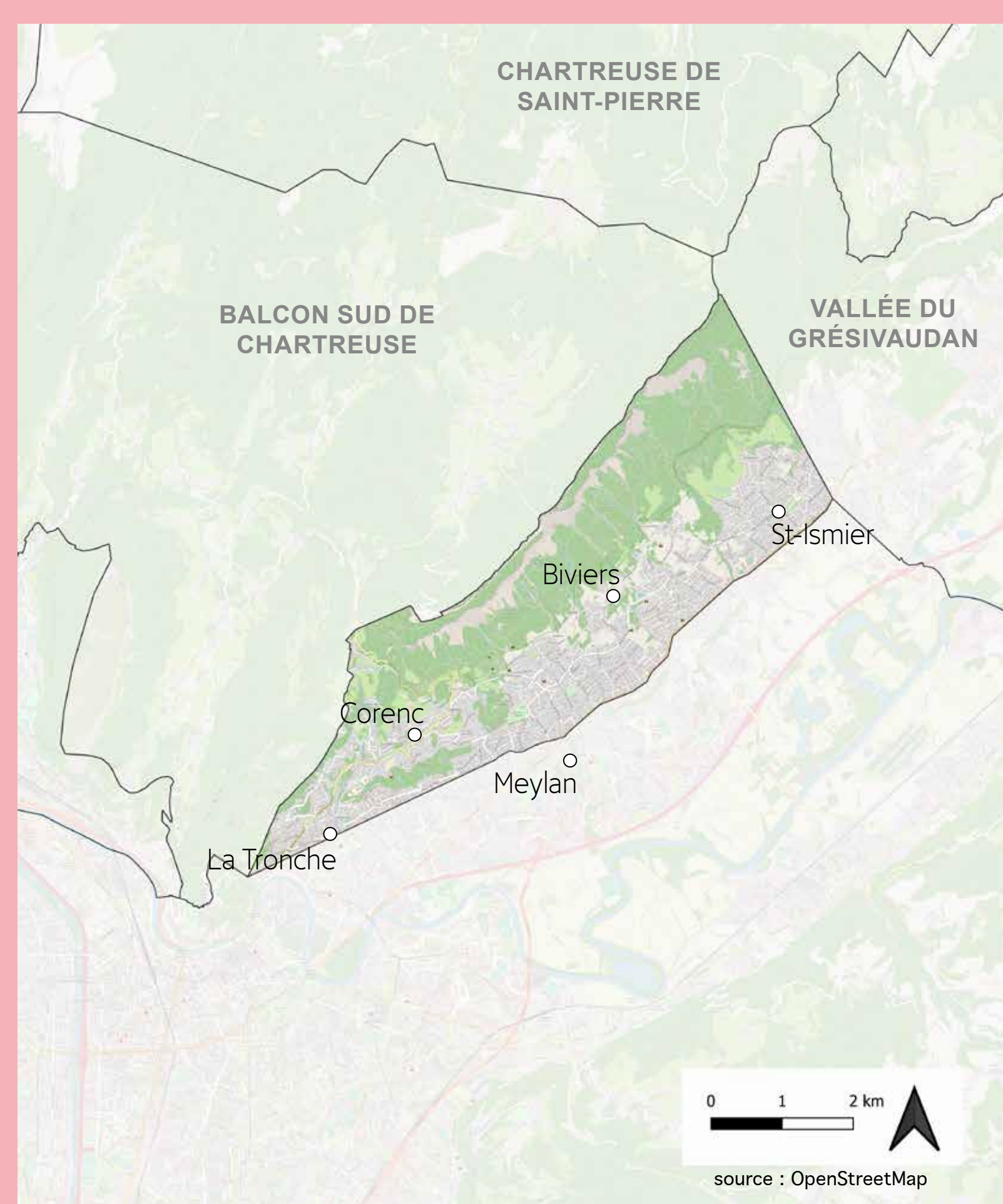





LES COTEAUX DU MONT SAINT-EYNARD

PRÉSENTATION DE L'UNITÉ PAYSAGÈRE

Unité paysagère : partie continue de territoire, cohérente d'un point de vue paysager et culturel



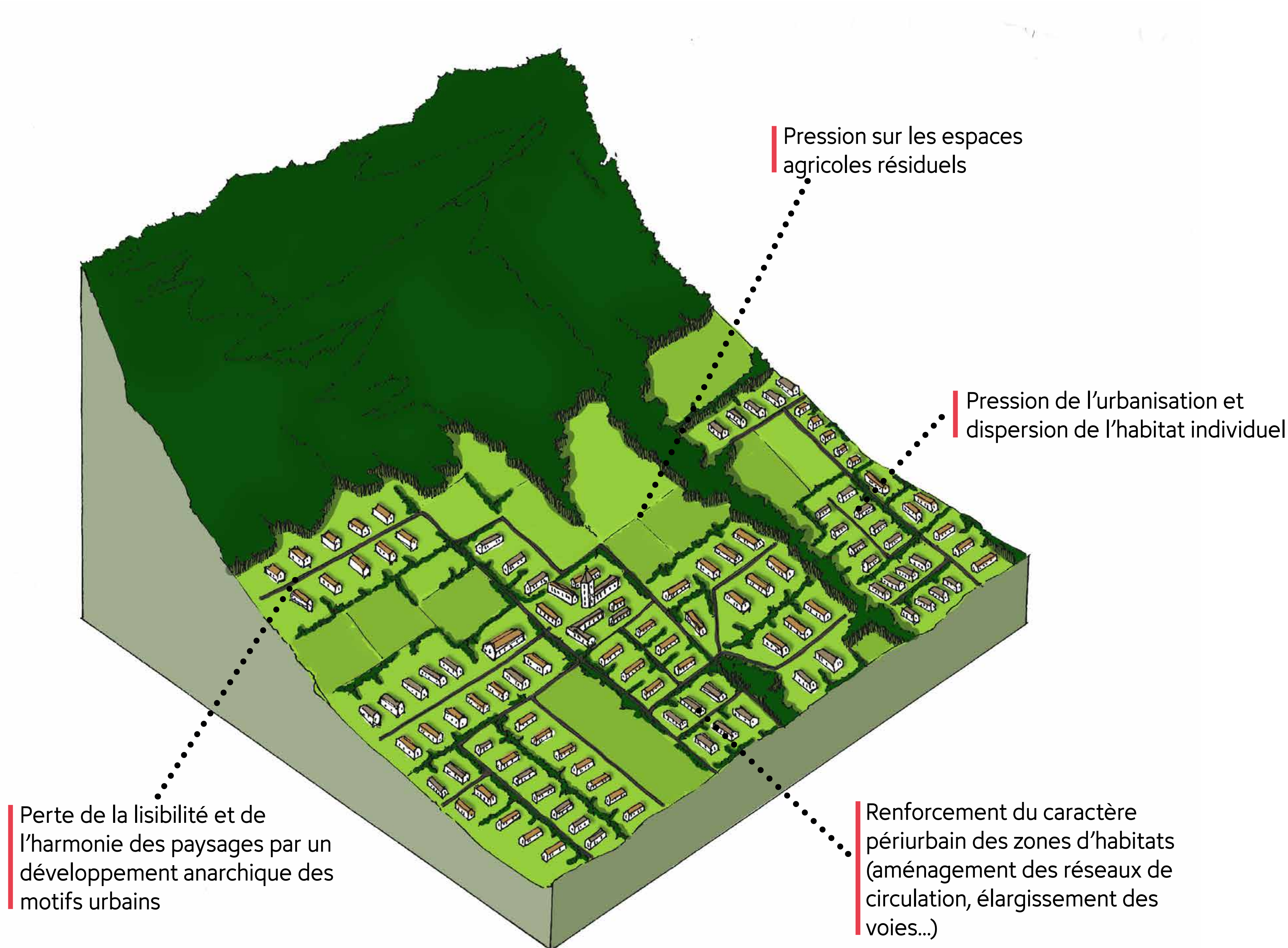
Les communes : Biviers, Corenc, La Tronche, Meylan, Saint-Ismier

Les rivières : affluents de l'Isère

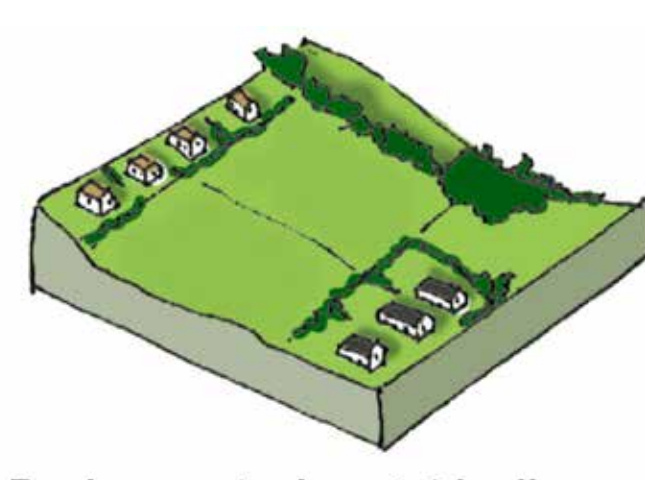
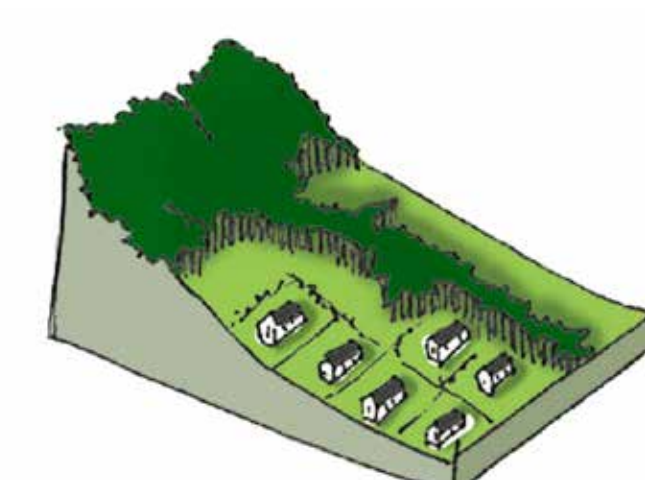
Les sites remarquables : fort et site classé du St-Eynard, château de Rochasson, château de Bouqueron...

CARACTÉRISTIQUES DE L'UNITÉ


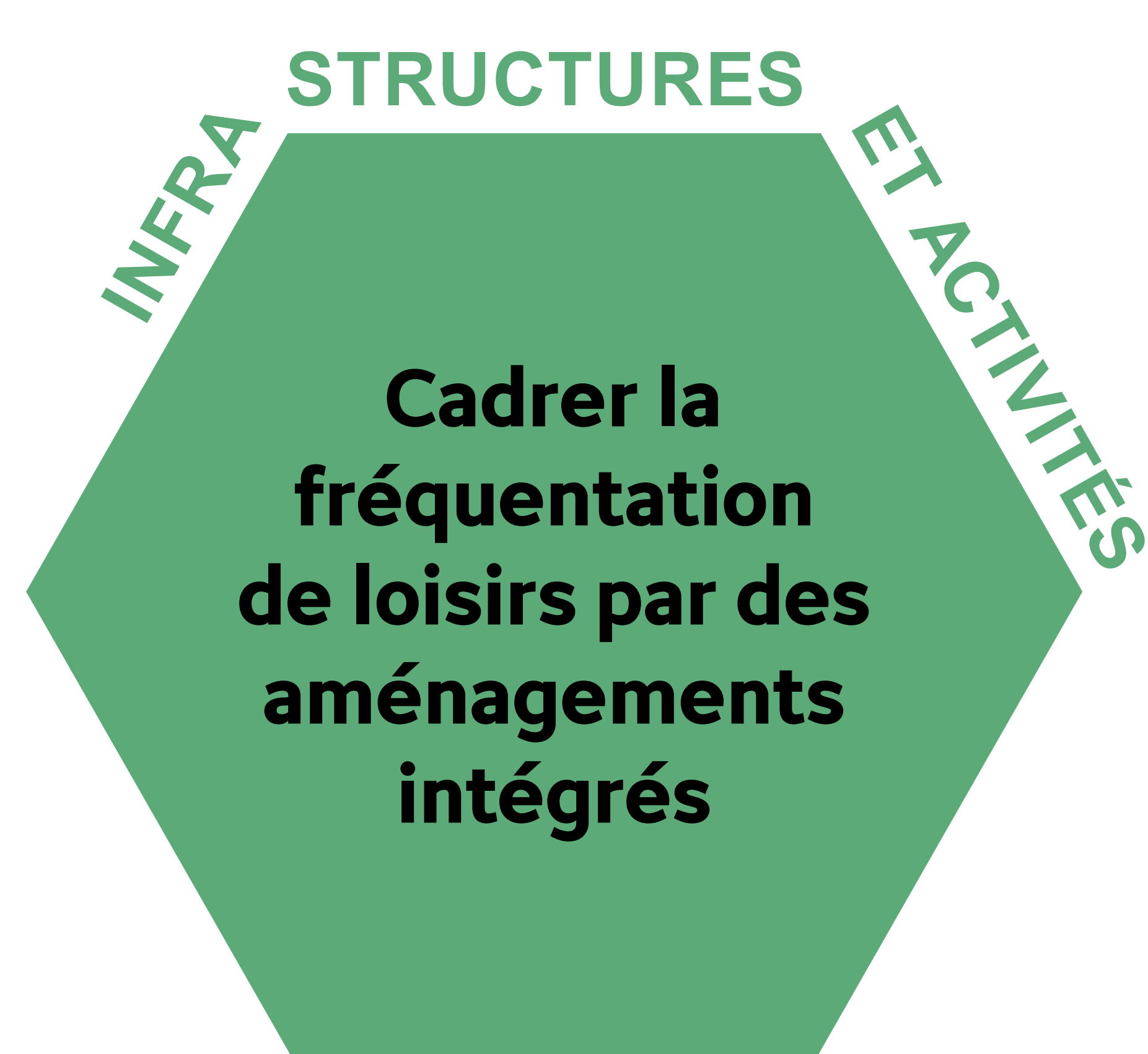
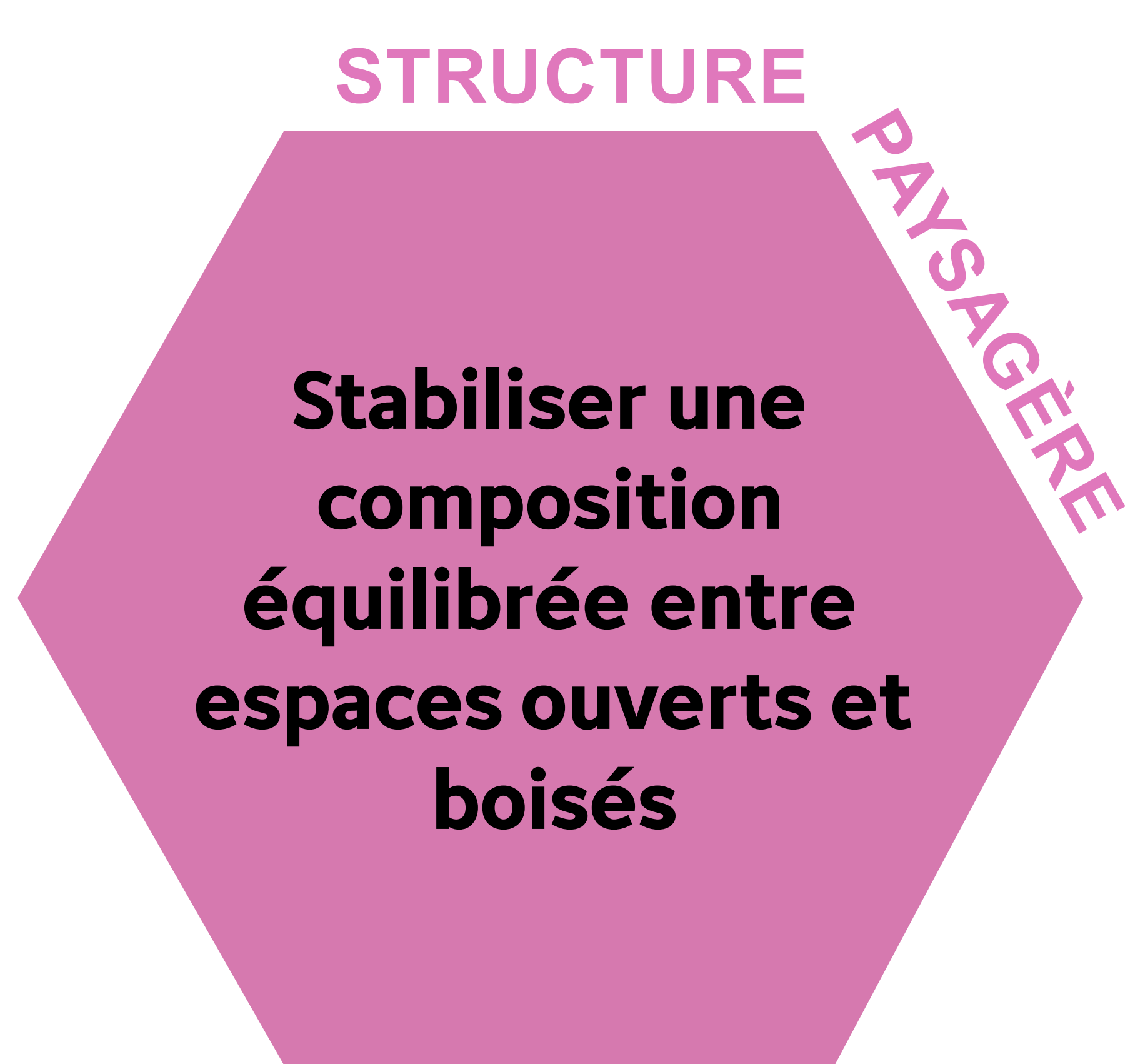
Le Mont Saint-Eynard est un éperon rocheux et boisé situé à la périphérie immédiate de l'agglomération grenobloise, la dominant au nord-est de plus de 1000 mètres.



LES MOTIFS



ENJEUX ET OBJECTIFS



Le Plan de paysage de Chartreuse a été réalisé par l'Atelier Chardon, Laurence Janet et Olivier Pasquet, les blocs diagrammes et les motifs paysages par Mathilde Lelièvre, la mise en page de l'exposition par Chloé Froger, sous la maîtrise d'ouvrage du Parc naturel régional de Chartreuse, avec les partenaires financiers suivants :

